



# 중랑구 관광지도

Jungnang - gu Tourist Map



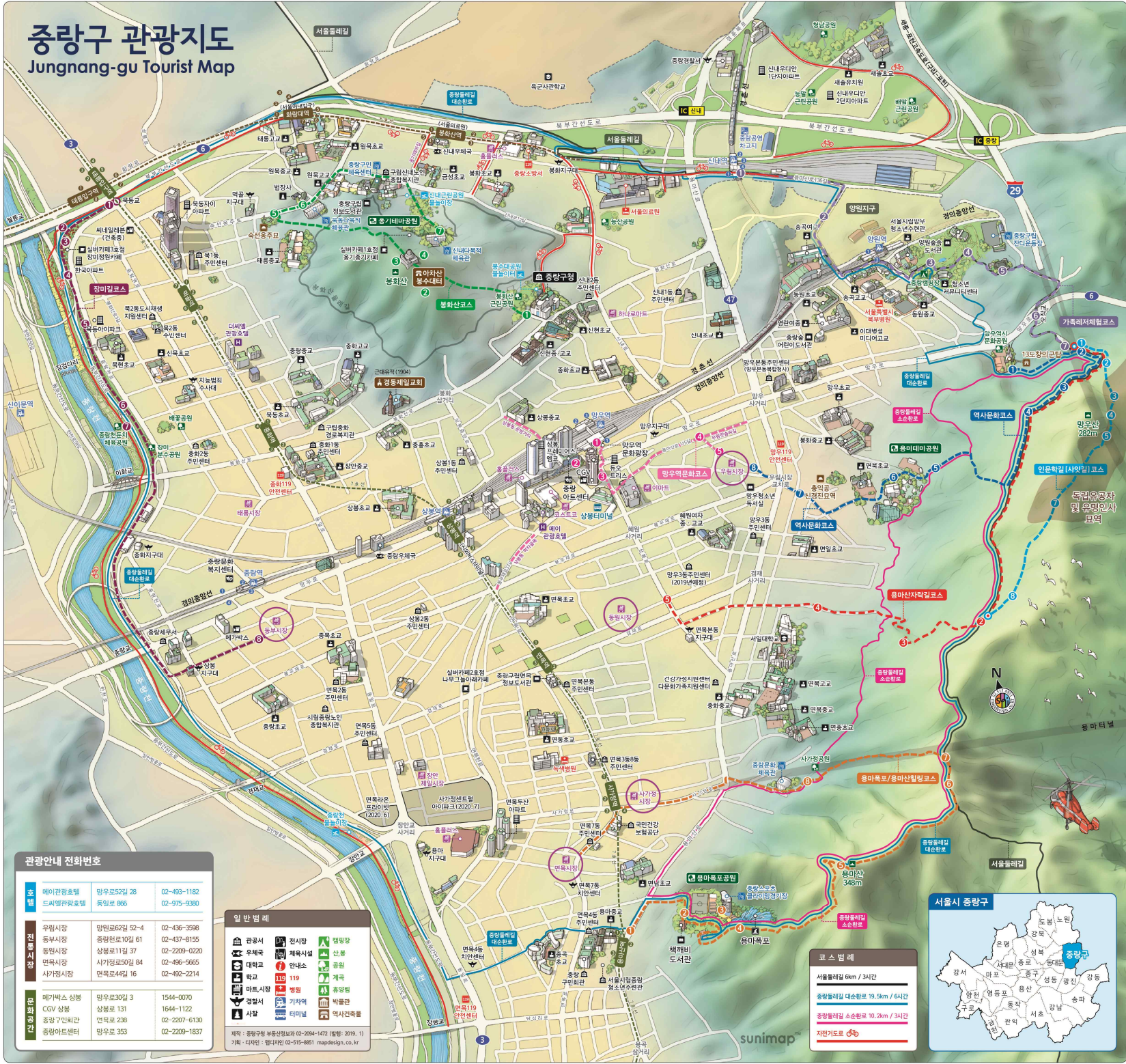
중랑구 관광지도 Jungnang-gu Tourist Map

한글판





# 중랑구 관광지도 Jungnang-gu Tourist Map



## 중랑구가 추천하는 관광코스

### 서울장미길 코스 (주) 3.5km / 2시간

장미테마, 장미산전, 연꽃등 동 수천원만 장미 향기가 퍼지는 힐링코스

① 서울장미공원 입구 문주 ② 옥동장미정원 ③ 수평대공원 ④ 장미테마 ⑤ 장미산전 ⑥ 연꽃고 ⑦ 중앙천둔치체육공원 ⑧ 동부시장



### 서울장미길 코스 (야) 3.5km / 2시간

밤에 피는 장미를 감상할 수 있는 장미빛 낭만 가득한 야간 코스 (상시조명구간)

① 장미조형물 ② 서울장미공원 입구 문주 ③ 옥동장미정원 ④ 수평대공원 ⑤ 장미테마 ⑥ 연꽃고 ⑦ 중앙천둔치체육공원 ⑧ 동부시장



### 봉화산 코스 2km / 1시간 30분

봉화산 주변 역사유적지와 함께 맑게 유래살과 동이 곳곳에 배어있는 코스

① 봉수대공원 (역곡해방유적지) ② 고구려 부루터 ③ 봉화산성, 봉화정사 ④ 아차산 봉수대터 ⑤ 속선동주요 ⑥ 법장사 ⑦ 봉기대해방관



### 가족레저 체험코스 3km / 1시간 30분

중랑 들레일 대순항로 중 가족이 레저를 즐기며 역사문화관을 체험하는 코스

① 신대역 ② 양원리 우물터 ③ 중앙캠핑장 ④ 나들이공원 ⑤ 국악사 ⑥ 오죽고 (망우담교) ⑦ 망우역사문화관 ⑧ 우림시장



### 역사문화 코스 2.7km / 1시간 30분

망우역사문화관, 근 현대사 인물 등 생생한 역사와 만나고 전통시장으로 연계되는 코스

① 13도 창의군파 ② 망우역사문화관 ③ 백인한묘 ④ 이중길 묘 ⑤ 아차산 묘역 ⑥ 윤마테마공원 (매장) ⑦ 중앙천 신장진 신도비 ⑧ 우림시장



### 인문학길 '사잇길' 코스 2km 1시간 30분

역사적 인물의 영안을 일으며 인문학의 향기를 느끼고, 숲속에 조성된 힐터에서 휴식하며, 전일대를 통해 한강구 경관을 조망할 수 있는 코스

① 유평인사 안대기비 ② 인문학길 전일대 ③ 사색의 숲 ④ 새들의 숲 ⑤ 양철로 묘터 ⑥ 구리전망대 ⑦ 망우전망대 ⑧ 동학정 ⑨ 지유미술 ⑩ 중앙천연대, 동학시장



### 용마산 자락길코스 2.2km / 1시간

어린이 · 노약자 · 장애인에 접근하기 쉬운 힐링코스

① 망우역사문화관 ② 자락길 시작 (사색의길 승거리) ③ 자락길 코스 ④ 이토비 지유미술 ⑤ 동학시장



### 용마폭포/용마산 힐링코스 5.4km 2시간 30분

동행해대 인공폭포 및 인공암벽장 등이 소재한 용마폭포공원을 거쳐 용마산 정상 후 전망시장을 둘러보는 체험코스

① 용마폭포 베타빌 (용마산역) ② 해비 데크관 ③ 호수출렁다리 (용마산역) ④ 용마폭포공원 ⑤ 용마산 정상 ⑥ 용마산 5도루 ⑦ 갈매고개 ⑧ 사자정공원 · 사자정시장 · 면목시장, 사색의 길



### 망우역 문화코스 1km / 30분

공원 · 전시장 · 영화 · 먹거리 · 쇼핑이 가득한 문화거리로서 낮에 다른 코스들을 거쳐 밤에 최종적으로 찾아 오는 힐링코스

① 망우역 문화광장 ② 중앙아트센터 (현곡), 상봉동 공방거리 ③ 상봉 두드림리 ④ 우림시장



코스 별	거리	시간
서울둘레길 6km	3시간	
중랑둘레길 대순항로 19.5km	6시간	
중랑둘레길 소순항로 10.2km	3시간	





### 축제·이벤트

#### 서울장미축제

중앙천 제방길에 조성된 장미테마공원과 장미테마 일대는 5월이면 수만송이의 다양한 장미가 피어내는 아름다운 장소로 해마다 서울의 대표 축제인 서울장미축제가 개최된다.

개최장소: 장미테마, 장미테마공원  
개최시기: 매년 5월 중순

#### 용마폭포 문화예술축제

오케스트라, 뮤지컬 등 공연예술은 물론 문학, 미술 전시, 문화체험 탐방, 폭포정거 등 다양한 프로그램이 개최되는 가을 대표 축제이다.

개최장소: 용마폭포공원 개최시기: 매년 10월

### 휴식여행

#### 용마폭포공원

중앙천 연못을 조성했던 용마산 일대부를 이용하여 중앙 최대의 인공폭포와 공원을 조성하였다. 인공폭포는 아름다운 장소로 해마다 서울의 대표 축제인 서울장미축제가 개최된다.

개최장소: 용마폭포공원 개최시기: 매년 10월

### 사자정원

중앙구 연못을 산 50조선 전가의 문인인 사거정 선생의 정취를 느낄 수 있고, 또 그 대표작인 사거정 선생의 정취를 느낄 수 있고, 또 그 대표작인 사거정 선생의 정취를 느낄 수 있다.

#### 봉화산근린공원

신내동 산 136-1 약 8000평 부지에 조성된 봉화산근린공원은 전도벽들로 포진한 11만여 평의 자연경관을 이용해 어린이 놀이, 전통이며, 주민건강강화, 야외무대 및 주민 휴식장으로 꾸며져 있다.

### 자연여행

#### 봉화산

봉화산은 정상까지의 높이가 160.1m로 평지에 돌출되어 있는 독립봉이다.

#### 망우산

망우산은 해발 281.7m 이 망우산 일대에는 독립운동가, 화가 문인, 이 두터운 사색공간이 조성되어 있다.

#### 용마산

중앙구에서 가장 높은 산인 해발 348m의 용마산은 아차산의 최고봉으로 만곡동의 등쪽에 위치하고 있다.

### 스텝 투어길 (중앙둘레길 소순환로)

중앙둘레길 완주인증서는 주중(월-금)에 중앙구청 공원복지과를 방문하면 발급받을 수 있습니다.  
▶ 발급 시간 (09:00 ~ 18:00)

중앙둘레길 소순환로 127지점 스텝터를 모두 찍으면 완성이 됩니다.

중앙구 관광지도 Jungnang-gu Tourist Map

중앙구 관광지도 Jungnang-gu Tourist Map

중앙구 관광지도 Jungnang-gu Tourist Map

### 양원숲속도서관

중앙구 송림길 172 중앙캠핑장 숲 내에 위치해 있어 아름다운 경치를 사계절 감상할 수 있는 도서관이다.

운영: 오전 9시 ~ 오후 6시 / 주말: 오전 9시 ~ 오후 5시 (토), 오전 10시 ~ 오후 5시 (일)  
휴관: 매주 월요일, 법정공휴일, 근로자의 날(5월1일), 창립기념일(12월1일)  
오시는 길: 양원역 2번 출구에서 도보 5분  
문의: 02-422-0710-3

### 체험관광

#### 스포츠 클라이밍 경기장

용마폭포공원 인공폭포 좌측에 위치한 클라이밍경기장은 폭 30m 높이 17m로서 국제레벨을 개최할 수 있는 규모를 갖춘 양적장이다.

중앙구 연못을 산 1-4

### 웅기테마공원

중앙구 신내동 777 일대 서울에서 최초로 웅기테마공원 조성하였으며 전통문화재제에 참여 할 수 있는 전통웅기(마)터(복원)와, 웅기(해장), 폭공 및 일 한자공예 체험프로그램을 운영하여 축제, 산책로, 웅기(해장)터, 전대대 등이 조성되어 있다.

중앙구 망우동 241-20

### 중앙천 물놀이장

민족통 장안고 상류 문지 주요시설: 평지(놀이시설) 710㎡, 수조(놀이시설) 400㎡, 유아물놀이장 330㎡

부대시설: 피크닉, 화장실, 샤워실, 탈의실 등

이용대상: 유아, 어린이, 청소년, 성인

이용대상: 유아, 어린이

### 봉수대공원 물놀이장

신내동 602-1 주요시설: 청방탐방개울, 어린이물놀이장, 생태연못, 정화연못, 휴게데크 등

이용대상: 유아, 어린이

### 중앙구 관광지도

Jungnang-gu Tourist Map

중앙구 관광지도 Jungnang-gu Tourist Map

중앙구 관광지도 Jungnang-gu Tourist Map

### 망우·상봉중심상가지역

망우·상봉중심상가지역

망우·상봉중심상가지역

#### 우밀맞춤씨길

'우밀맞춤씨길'은 망우리공과 길목에 위치해 있어 조선 시대부터 많은 사람들이 쉬어가기 위해 먹거리를 팔기 마련된 곳이다. 이 자리에 전통시장 우밀시장이 들어서 있다.

중앙구 용마산로115길

### 중앙아트센터

중앙구 망우로 353

문화와 사랑하고 다양한 문화활동을 즐기는 예술인들을 위한 복합문화공간으로 2013년 12월 26일에 개관하였다.

#### 망우역 문화광장

중앙구 망우로59길

중앙선, 경춘선 망우역 앞에 조성된 다양한 공연이 개최되는 문화가 흐르는 광장이다.

### 문화유적

#### 속선유적

중앙구 목1동 산 37-13

태종의 후궁인 속선궁주 신비 안비의 묘로 묘비와 석상, 석등이 남아 있으며, 서동은 전형적인 조선 초기 서동의 형태를 보여준다.

#### 13도 향의탑

중앙구 망우동 1007년 11월 태종은 박 30리에 해당하는 망우리 일대에서 48진 1명에게 이르는 의병이 13도 향의대군을 설립하고 총장에 임명, 군사장에 허위를 추대하여 서울로 진격, 일본과 월전을 벌였으나 수적열세로 퇴각하였다. 당시 한일전쟁을 기념하기 위해 1991년 7월 31일 동아일보사에서 기념비를 망우리공원 인근에 건립하였다.

### 충익공 신경진 묘역

중앙구 망우동 산 69-1

충익공 신경진은 임진왜란 때 충주 탄금대에서 배수진을 치고 애군과 싸우다 전사한 도솔산신령 장군의 아들로 태어났으며, 산전관으로 벼슬을 시작하여 오위도총부도사로 임명된 후 국에 급제하였다. 인조반정의 성공으로 정사공신 1등이 되어 병조판서를 역임하고 인조 14년(1636년)에는 훈관, 호위, 포도창이 3대장을 겸하였다. 병자호란 때의 공적으로 위정, 최의장을 거쳐 인조 18년(1642년) 평상봉양공에 임명되었다가 인조 20년(1644년) 영의정에 올랐다.

#### 봉화산 도당굴

중앙구 신내동 산 141

서울특별시 지정 무형문화재 제34호인 봉화산 도당굴은 400여년 전의 민속의 전통을 위하여 대대의식을 고치기 위한 서울의 마을공동체, 봉화산의 도당에서 음력 3월 3일에 지내는 마을굿이다.

### 용마산 보루터

용마산 일대

국가지정문화재 사적 제45호 아차산 일대 보루군은 중앙선과 아차산, 용마산일대, 3번 국도 변에 남북 방향으로 길쭉 분포하고 있는 둘레 100~300m의 소규모 보루들로, 출토유물이나 축성 방법 등으로 보아 삼국시대의 유적이다. 고구려가 5세기 후반에 한강유역을 침입한 후 55년에 신라와 백제에 의해 한강 유역을 상실하기까지 한강유역을 중심으로 전개된 한국의 역사상을 살펴볼 수 있는 중요한 유적이다.

#### 아차산 봉수대

망우산 46-19의 3필지

서울특별시 기념물 제 15호인 아차산봉수대터는 조선 시대 전국 5개 봉수로 중세 사할정도 경술에서 시작하여 강원도를 거쳐 포천 일대에서 울진 봉수를 받아 남산으로 연결하는 서울봉수로의 마지막 봉수대터인 봉수대터가 있다. 현재 봉수대터는 1994년 11월 7일 도형을 설치한 것이다.

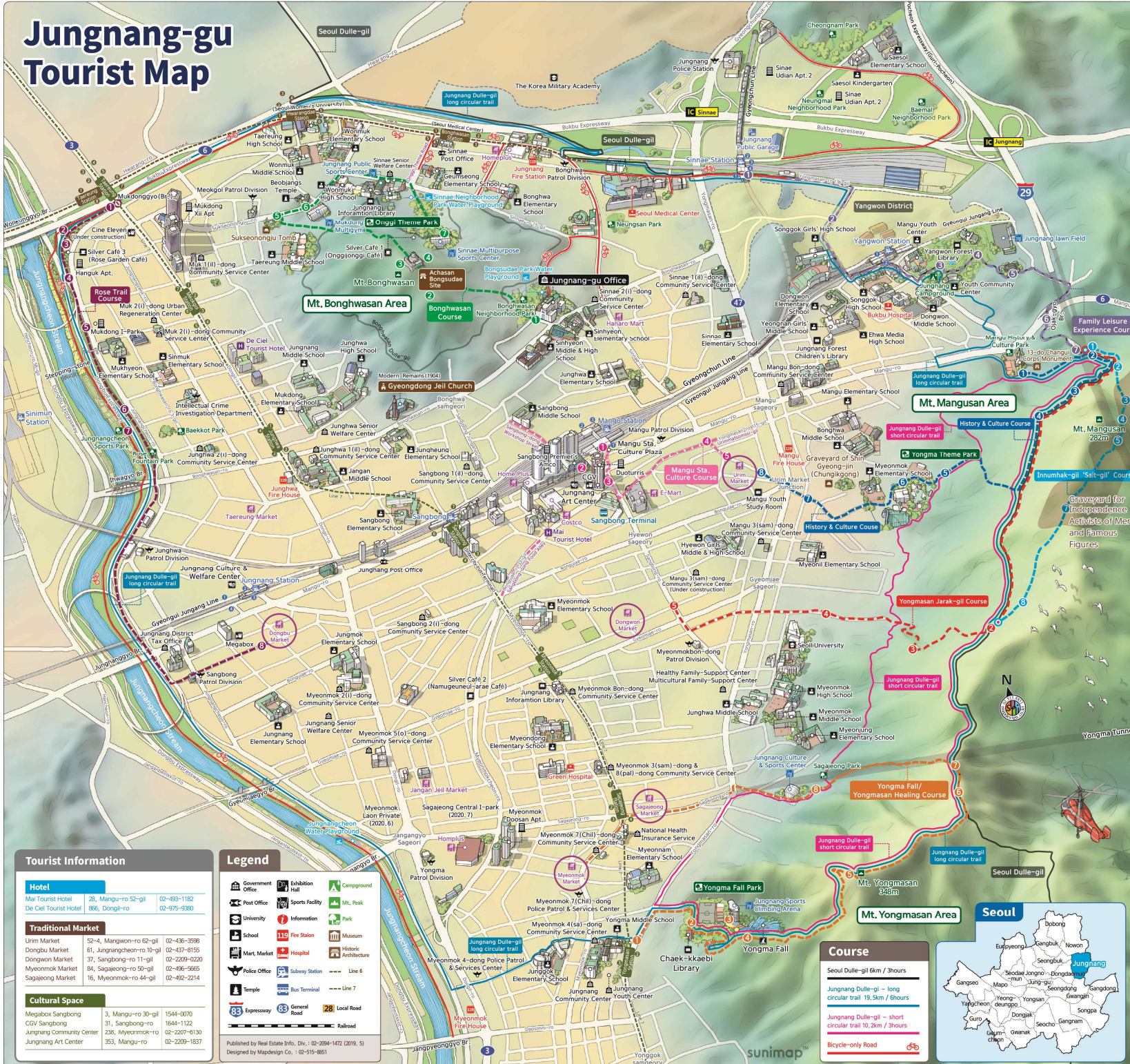
### 유명인사 묘역

유명인사 묘역위치

번호	유명인사	독립유공자	생몰년
1	서동원	독립유공자	1893 ~ 1966
2	이승훈	독립유공자	1916 ~ 1956
3	오재형	독립유공자	1897 ~ 1948
4	장덕수	독립유공자	1895 ~ 1947
5	김정호	독립유공자	1886 ~ 1939
6	오재형	독립유공자	1864 ~ 1953
7	서정호	독립유공자	1917 ~ 1964
8	조봉암	독립유공자	1899 ~ 1959
9	한문순	독립유공자	1879 ~ 1944
10	방정환	독립유공자	1899 ~ 1931
11	유상근	독립유공자	1880 ~ 1919
12	오상진	독립유공자	1878 ~ 1963
13	지정호	독립유공자	1855 ~ 1935
14	박정호	독립유공자	1926 ~ 1956
15	김정호	독립유공자	1881 ~ 1953
16	김정호	독립유공자	1884 ~ 1949
17	서정호	독립유공자	1885 ~ 1972
18	문명현	독립유공자	1892 ~ 1958
19	안창호	독립유공자	1878 ~ 1938



# Jungnang-gu Tourist Map



### Tourist Information

Hotel	Address	Phone
Mai Tourist Hotel	20, Mangu-ro 52-gil	02-409-1182
De Ciel Tourist Hotel	896, Dongil-ro	02-975-9380

### Traditional Market

Market	Address	Phone
Urim Market	52-4, Mangwon-ro 62-gil	02-436-3598
Dongbu Market	61, Jungnangcheon-ro 10-gil	02-437-8155
Dongwon Market	37, Sangbong-ro 11-gil	02-2209-0220
Myeonmok Market	84, Sagaeong-ro 50-gil	02-496-5665
Sagaeong Market	16, Myeonmok-ro 44-gil	02-492-2214

### Cultural Space

Space	Address	Phone
Megabox Sangbong	3, Mangu-ro 30-gil	1544-0070
CGV Sangbong	31, Sangbong-ro	1644-1122
Jungnang Community Center	238, Myeonmok-ro	02-2207-6130
Jungnang Art Center	353, Mangu-ro	02-2209-1837

### Legend

Government Office	Exhibition Hall	Campground
Post Office	Sports Facility	Mt. Peak
University	Information	Park
School	Fire Station	Museum
Mart, Market	Hospital	Historic Architecture
Police Office	Subway Station	
Temple	Bus Terminal	
	Expressway	
	General Road	
	Local Road	
	Railroad	

Published by Real Estate Info. Div. : 02-2094-1472 (2019. 5)  
Designed by Neodis Co. : 02-915-6651

## Tour Course Recommended By Jungnang-gu

### Seoul Rose Trail Course (Daytime)

3.5km / 2h

A healing course that includes Rose Tunnel, Rose Temple and Yeonkyukyo Bridge with the scents of roses

- Seoul Rose Park Entrance > ● Mukdongcheon Rose Garden > ● Sunrime Park > ● Rose Tunnel > ● Rose Temple > ● Yeonkyukyo (Br.) > ● Jungnangcheon Sports Park > ● Dongbu Market

### Seoul Rose Trail Course (Night)

3.5km / 2h

A romantic night-time course where you can view the roses blooming in the night (lighting zone 24/7)

- Rose Sculpture > ● Seoul Rose Park Entrance > ● Mukdongcheon Rose Garden > ● Sunrime Park > ● Rose Tunnel > ● Dongbu Market

### Bonghwasan Mountain Course

2km / 1h 30m

A course that includes historic sites and where you can learn the story of the origin of Meokgol-bae Pear

- Bongusdae Park (Origin of Meokgol-bae Pear) > ● Goguryeo Bastion Site > ● Bonghwasan Doding, Bohyeon Pavilion > ● Achaean Bongusdae Site > ● Sukseonngui Tomb > ● Beobangsa Temple > ● Onggi Theme Park

### Family Leisure Course

3km / 1h 30m

Part of Jungnang Dulle-gil Long Circular Trail where you can enjoy leisure activities and visit history & culture center with your family

- Sinnae Station > ● Yangwon-ril Well Site > ● Jungnang Forest Camp > ● Picnic Park > ● Gaejaksae Temple > ● Jial-gyo Bridge (Mangu crossing bridge) > ● Mangu History & Culture Center > ● Urim Market

### History & Culture Course

2.7km / 1h 30m

A course where you can learn the history and famous historic figures at Mangu History & Culture Center and also visit the traditional market

- 13-do Changgu Corps Monument > ● Mangu History & Culture Center > ● Park Jihwan (Tomb) > ● Goguryeo Bastion Site > ● Children's Adventure Forest > ● Yongma Theme Park (scheduled) > ● Memorial Stone for Shin Gyeong-jin (Chungikgong) > ● Urim Market

### Innumhak-gil (Salt-gil) Course

2km / 1h 30m

A course where you can learn the humanities by reading the famous phrases of historic figures, take rest at a rest area inside the forest, and look over Jungnang-gu at an observatory.

- Famous Figure Wall > ● Humanities Trail Entrance > ● Speculation Forest > ● Forest of Life > ● Ahn Chang-hui (Gravestone Site) > ● Guri Observatory > ● Mangu Observatory > ● Dongrak-jeong Pavilion > ● Healing Forest > ● Jungnang Observatory, Dongwon Market

### Yongmasan Jarak-gil Course

2.2km / 1h

Easy healing course where children, the elderly and the disabled can easily access.

- Mangu History & Culture Center > ● Starting point of Jarak-gil Trail (Speculation Trail Three-way Intersection) > ● Jarak-gil Course > ● Forest for healing atopic skin > ● Dongwon Market

### Yongma Fall / Yongmasan Healing Course

5.4km / 2h 30m

A course starting from Yongma Fall Park where Asia's largest artificial fall and artificial sports climbing arena are located, to Yongmasan Mountain and to the traditional market.

- Yongma Fall Mural Trail > ● Yongmasan Station > ● Chaek-kkaebi Library > ● Sports Climbing Arena > ● Yongma Fall Park > ● Yongmasan Peak > ● Yongmasan Five Bastions > ● Klattalgogae Ridge > ● Sagaeong Park > ● Sagaeong Market > ● Myeonmok Market, Speculation Trail

### Mangu Station Culture Course

1km / 30m

A culture street filled with performances, exhibitions, movies, foods and shopping where it is good to spend night time.

- Mangu Station Culture Plaza > ● Jungnang Art Center (Amco), Gongbanggeori (Workshop St.) of Sangbong-dong > ● Sangbong Duoturis > ● Urim Tasty Road > ● Urim Market

### Course

Seoul Dulle-gil 6km / 3hours

Jungnang Dulle-gil - long circular trail 19.5km / 8hours

Jungnang Dulle-gil - short circular trail 10.2km / 3hours

Bicycle-only Road







### Festival / Event ★★★

#### Seoul Rose Festival

In May, roses of various kinds blossom at Seoul Rose Festival in Seoul's Rose Theme Park and Rose Tunnels are set up alongside the bank of Jungnangcheon Stream.

Location: Rose Theme Park (Mukdong-gyo - Gyeongjae Gyo)  
Period: Mid-May Annually



#### Yongma Fall Culture & Art Festival

It is a unique festival in fall where performances like orchestra performances and musicals as well as many other programs including literature and artwork display, visiting culture experience venues and waterfall market are held.

Location: Yongma Fall Park    Period: Oct. Annually




### Mt. MANGUSAN AREA

#### Mt. Mangusan

San 69-1, Mangu-dong

Mt. Mangusan is 281.7m above sea level in which a speculation space is established where independent activists, artists and writers are buried.




#### Mangu History & Culture Park

San 57-3, Mangu-dong

A 5.2km-long 'Speculation Path' is located inside the park and the standing stones of chronologies of well-known figures are set up around the path. The park has 3 courses which of those are History & Culture Course, Humanities Course of Salt-gil and Seoul Dulle-gil Course. Make a reservation for a guided tour that consists of History, Culture and Graveyard Exploration presented by professional commentators.

Website: <http://www.jungnang.go.kr/mangurpark>



### Jungnang Camping Forest

241-20, Mangu-dong

Once a development-restricted zone, it is now a hands-on park where students and families can have a picnic.



Website: <http://www.joongnangsoop.com>  
Inquiry: 02-634-4371

### Yangwon Forest Library

172, Songnim-gil

A library where you can savor the beautiful sceneries of four seasons as located inside the Jungnang Camping Forest.

Weekdays: 9am till 6pm / Weekend: 9am till 5pm (Sat.)  
10am till 5pm (Sun.)

Closed: Every Monday, Holidays, Labor Day (1st, May), Anniversary of Establishment (1st, December)


How to get: A 5-minute walk from Yangwon Station Exit 2  
Inquiry: 02-622-0710-3



### 13-do Changui Corps Monument

Mangu-dong

In November 1907, 10,000 civilian soldiers of 48 troops established 13-do (province) Changui Corps in Manguri region, 30~r1 away from Dongdaemun. With Lee Inyong as the commander-in-chief and Heo wi as the general, the corps advanced into Seoul and fought with a Japanese military. On July 31, 1991, Donga Ilbo built a monument at the entrance of Manguri Park to remember and honor the spirit of the soldiers.




### Stamp Tour Trail

8.1km / 3-4h

While walking the trail, you will find the stamp boxes and you can complete the mission when you get all the 12 stamps, the symbol mark of Jungnang-gu.

You can receive a mission completion certificate at Park and Green Zone Department at Jungnang-gu Office during the weekdays.

► Issuance Hours: 09:00 ~ 18:00  
► Inquiry: 02-2094-2385



### Stamp Tour Trail

(Jungnang Dulle-gil / short circular trail)



Legend:  
Location of Certification Box  
Secure Location No.  
Famous Figure Graveyard

1 Seo Dong-ill  
2 Lee Jung-seob  
3 Oh Jae-young  
4 Jang Deok-su  
5 Mun Il-pyeong  
6 O Se-chang  
7 Seo Gwang-jo  
8 Cho Bong-am  
9 Han Yong-un  
10 Yu Sang-gyu  
11 O Geung-seon  
12 Jil Seok-yeong  
13 Park In-hwan  
14 Kim Jeong-gyu  
15 Park Chan-ik  
16 Seo Byeong-ho  
17 Min Myeong-hweon  
18 Ahn Chang-ho




### Mt. BONGHwasan AREA

#### Mt. Bonghwasan

San 46-1, Muk-dong

Mt. Bonghwasan is protruded individually to a flatland with a 160.1m-high peak.




#### Onggi(Pottery) Theme Park

777, Sinnae-dong Area

Pottery Theme Park, the first of its kind in Sinnae-dong, Seoul was where the last pottery furnace existed. Now it has a renovated traditional pottery spot and a pottery experience area and holds programs where you can experience woodcraft and hanji craft. Also, a forest experience area, a trail, a coffee shop and an observatory are set up inside the park.


How to get: A 5 min. walk from Yangwon Sta. Exit 2  
Tuesday & Thursday, 10:00 ~ 12:00 / 15:00 ~ 17:00  
Saturday, 10:00 ~ 12:00 / 14:00 ~ 16:00



#### Achasan Bongsudae(Beacon Mound) Site

San 46-19, Muk-dong and other three regions


It is where the last beacon of the first Beacon Trail among the total of five beacon trails during the Joseon Period mound was located. The mound established on November 7, 1994.



### Bonghwasan Neighborhood Park

San 136-1, Sinnae-dong


The park at the area of approximately 8,000-pyeong has an entrance square of the size of 110-pyeong paved with clay brick as well as children's playground, traditional play yard, fitness yard, outdoor stage and rest area.



### Sukseonongju Tomb

San 37-13, Muk-dong

It is a tomb of Sukseonongju (Mrs. Seonbin Ahn), King Taejong's concubine, where a tombstone, a stone statue and a stone lantern still remain. The stone lantern was a representative form in early Joseon period.



### JUNGNANG-GU TOURIST MAP



English version available.

### Mangu-Sangbong-centered Shopping Area



Locations include Sangbong Middle School, Mangu Station, Mangu Patrol Division, Mangu Sta. Culture Plaza, Quoturis, E-Mart, Mangu Youth/Study Room, Sangbong Terminal, Hyeyon (Sageong), Mangu 3(sam)-dong Community Service Center, and Mangu 3(sam)-dong Community Service Center (Under construction).

### Urimmatomssi-gil

Yongmasan-ro 115-gil

Located at the crossroad of Mangurigogae Hill, this is where people have stopped by since Joseon period to take rest and have foods. Urim Traditional Market is now at this area.



### Jungnang Art Center

353, Mangu-ro

Established on December 26, 2013, it is a multi-culture space for culture lovers who love culture and enjoy various cultural activities.



### Mangu Station Culture Square

Mangu-ro 55-gil

It is a square established in front of Mangu Station - Jungang Line and Gyeongchun Line of railroads pass by - where multiple performances are held.




### Mt. YONGMASAN AREA

#### Mt. Yongmasan

San 1-1, Myeonmok-dong


Mt. Yongmasan, the highest mountain in Jungnang-gu with an altitude of 348m and as the highest peak of Achasan Mountain, is located in the east of Myeonmok-dong.



#### Yongma Fall Park

1-4, Myeonmok-dong

It is Asia's largest artificial fall and park that was built making use of the rock cliff of Yongmasan Mountain, once an excavation place for aggregates. The artificial fall is comprised of three falls named Cheongnyong Fall, Yongma Fall and Baegma Fall from left to right.



Operation Period: 1st, May ~ 31st, August (for 4 months, the schedule may vary)  
Operation Period: 11:00 ~ 12:00 / 15:00 ~ 16:00  
(※ Additional operation from 1pm to 2pm on holidays)

### Sports Climbing Arena

San 1-4, Myeonmok-dong

Located at the left of Yongma Fall Park's Artificial Fall, it is a climbing arena with 30m width and 17m height where international contests can be held.

Winter (Nov. ~ Mar.)  
10:00 ~ 19:00 (Weekends)  
10:00 ~ 18:00 (Weekdays)  
Summer (Apr. ~ Oct.)  
10:00 ~ 22:00 (Weekdays)  
10:00 ~ 20:00 (Weekends)  
Inquiry: 070-4193-6108



### Yongmasan Bastion Site

Yongmasan area

Yongmasan Bastion Site, State-Designated Cultural Heritage Historic Site No. 455, is where small-sized bastions with the girth of 100 to 300 meters are stretched from north to south in the region of Jungnangcheon Stream, Achasan Mountain, Yongmasan Mountain and National Highway No.3. Based on the relics excavated in the area and the method of fortification, it is the remains of the Three Kingdoms period and is of significant importance in that it can uncover the history of the region during the period when Goguryeo advanced into Hangang River region in the late Se and lost it to Silla and Baekjae in 551.



### Traditional Markets

#### Urim Alley Market

From 1970, small shops a few less than 200 were opened on the newly paved road which is a stereotypical formation of an alley market.

How to: 10 min., (600m) / Exit 1 of Mangu Sta.

#### Dongbu Alley Market

This is where Rodeo style street which consists of 4 themes (Fashion, Event, Gathering and Culture) meets traditional market. Gopchang - Grilled Beef or Pork Tripe ) restaurants are famous here.

How to: 10 min., (550m) / Exit 3 of Jungnang Sta.

#### Dongwon Alley Market

It is one of the traditional market place established in 1970's. Arcade is installed along the alley so that customers can shop comfortably on.

How to: 5 min., (400m) / Exit 1 of Myeonmok Sta.

#### Myeonmok Alley Market

The oldest market in Jungnang-gu. The shops are on the first floor of the buildings. Do not let the scale of it fool you. It seems small but lots of famous restaurants are here and this is the most frequently visited place by residents.

How to: 7 min., (500m) / Exit 2 of Sagaeong Sta.

#### Sagaeong Market

The biggest one in Myeonmok-dong. Agricultural, livestock and marine products as well as clothes are being sold. Also famous restaurants

How to: 2 min., (100m) / Exit 2 of Sagaeong Sta.

<b>SEOUL DULLEGIL COURSE (Second)</b>	Distance: 6 Km / Duration : 3 hr / Difficulty : ★★  This is the 2nd course of Seoul Dullegil which goes through Mt. Mangusan, and Mt. Yongmasan. It starts from Jungnang Camping Forest and follows along the ridge of the mountains that gives a wonderful view along the way. The course is not difficult at all and quite comfortable for trekking.
<b>JUNGNANG DULLEGIL LONG CIRCULAR TRAIL</b>	Distance: 19.5 Km / Duration : 6 hr / Difficulty : ★★★  Jungnang Long Circular trail is the course that travels all the way around the Jungnang-gu outer rim. It connects Mt. Mangusan, Mt. Yongmasan, Jungnangcheon stream and Mukdongcheon stream. You will enjoy the beautiful forests and fresh streams of Jungnang-gu on the trail.
<b>JUNGNANG DULLEGIL SHORT CIRCULAR TRAIL</b>	Distance: 10.2 Km / Duration : 3 hr / Difficulty : ★  This is the course that circles the vicinity area of Mt. Mangusan. The course goes places like Mangu path of meditation, Top of Mt. Yangmasan, Yongma fall park, Sagaeong Park, Mt. Mangusan Children's Adventure Playground and finally reaches to the office of Mangu-r1 Park.
<b>JUNGNANG MANGU TRAIL OF MEDITATION</b>	Distance: 5 Km / Duration : 2 hr / Difficulty : ★★  On the hillside of Mt. Mangusan, 5.2km long Dullegil - circular trail - is made to have a walking for relaxation in the nature. There are about 60 graves of famous figures nearby. Politicians, social activists, scholars, writers, artists and sports stars who had influenced in many ways are buried here that makes this trail so special.